

---

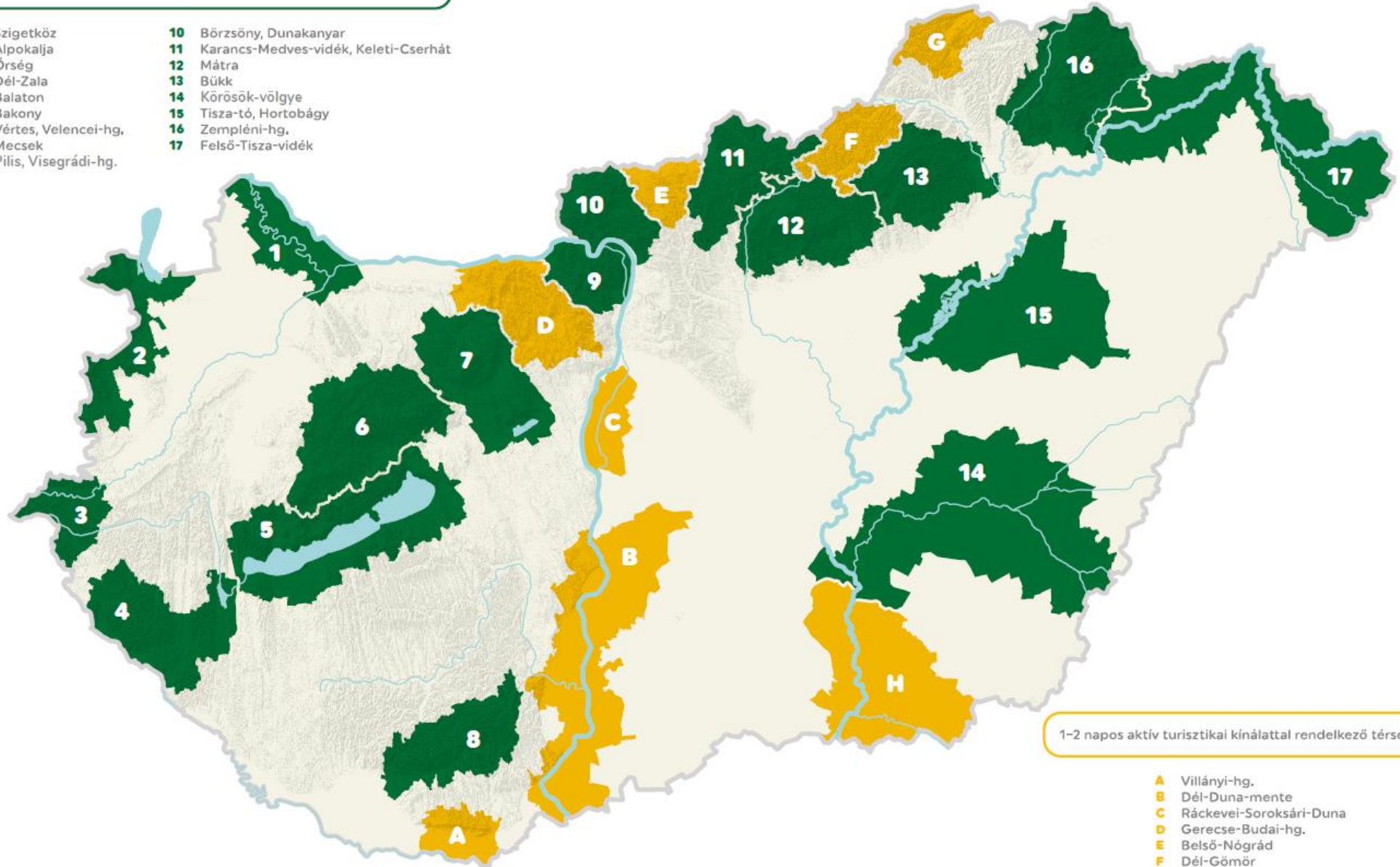
# A Tisza-tó turisztikai fejlesztése

**XXVIII. Országos Főépítészeti Konferencia  
Szűcs András – 2024. szeptember 12.**

## Magyarország aktív turisztikai fejlesztési térségei

3 vagy ennél több napos aktív turisztikai kínálattal rendelkező térség

- |                        |   |
|------------------------|---|
| 1 Szigetköz            | 10 Börzsöny, Dunakanyar                 |
| 2 Alpokalja            | 11 Karancs-Medves-vidék, Keleti-Cserhát |
| 3 Őrség                | 12 Mátra                                |
| 4 Dél-Zala             | 13 Bükk                                 |
| 5 Balaton              | 14 Körösök-völgye                       |
| 6 Bakony               | 15 Tisza-tó, Hortobágy                  |
| 7 Vértes, Velencei-hg. | 16 Zempléni-hg.                         |
| 8 Mecsek               | 17 Felső-Tisza-vidék                    |
| 9 Pilis, Visegrádi-hg. |   |



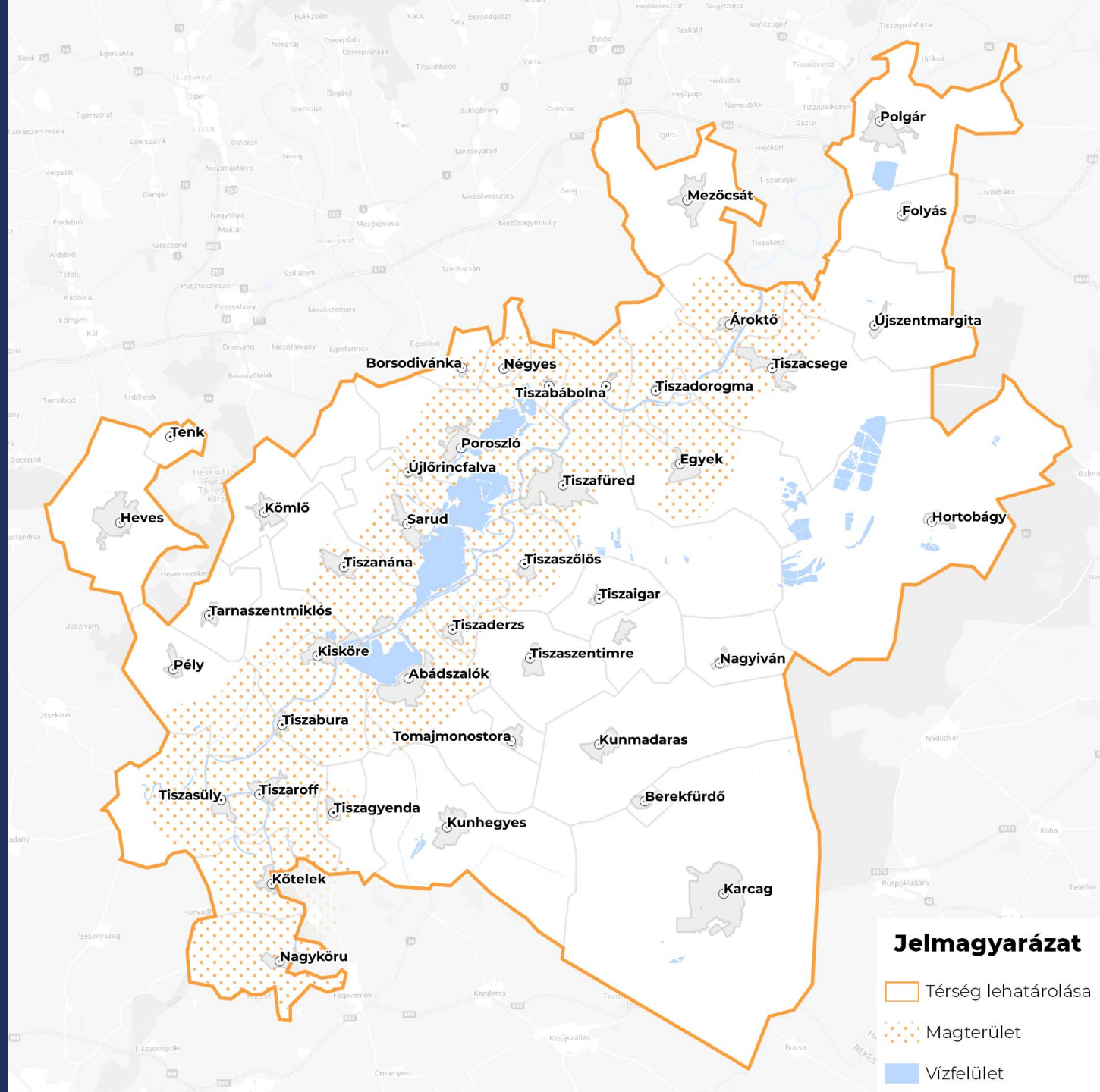
1-2 napos aktív turisztikai kínálattal rendelkező térség

- |   |                         |
|---|-------------------------|
| A | Villányi-hg.            |
| B | Dél-Duna-mente          |
| C | Ráckevei-Soroksári-Duna |
| D | Gerecse-Budai-hg.       |
| E | Belső-Nógrád            |
| F | Dél-Gömör               |
| G | Aggteleki-karszt        |
| H | Dél-Alföld              |

# TISZA-TÓ TÉRSÉG

## Térségi Aktív Turisztikai Stratégiák

stratégia / tervezés





---

**"A stratégia a  
győzelem fele."**

**(Szun-ce)**

---

**1**

## **Elemzések**

Részletes helyzetelemzés a terület aktuális állapotáról.

---

**2**

## **Érintettek bevonása**

A siker nagyban függ az érintett felek, bevonásától és támogatásától.

---

**3**

## **Célok & prioritások**

Specifikus, helyi igényekre szabott fejlesztési célok.

---

**4**

## **Stratégiai tervek**

Konkrét, célra irányuló akciótervek és stratégiák kidolgozása.

---

**5**

## **Finanszírozás**

Szükséges erőforrások és pénzügyi támogatás megszervezése.

---

**6**

## **Végrehajtás & management**

Hatékony projektmenedzsment és koordináció.

---

**7**

## **Monitoring & értékelés**

Folyamatos előrehaladás figyelése és értékelése.

---

**8**

## **Visszacsatolás & adaptáció**

Stratégia finomítása a tapasztalatok alapján.

---

**1**

## Elemzések

Részletes helyzetelemzés a terület aktuális állapotáról.

---

**2**

## Érintettek bevonása

A siker nagyban függ az érintett felek, bevonásától és támogatásától.

---

**3**

## Célok & prioritások

Specifikus, helyi igényekre szabott fejlesztési célok.

---

**4**

## Stratégiai tervek

Konkrét, célra irányuló akciótervek és stratégiák kidolgozása.

---

**5**

## Finanszírozás

Szükséges erőforrások és pénzügyi támogatás megszervezése.

---

**6**

## Végrehajtás & management

Hatékony projektmenedzsment és koordináció.

---

**7**

## Monitoring & értékelés

Folyamatos előrehaladás figyelése és értékelése.

---

**8**

## Visszacsatolás & adaptáció

Stratégia finomítása a tapasztalatok alapján.

---

1

## Elemzések

Részletes helyzetelemzés a terület aktuális állapotáról.

---

2

## Érintettek bevonása

A siker nagyban függ az érintett felek, bevonásától és támogatásától.

---

3

## Célok & prioritások

Specifikus, helyi igényekre szabott fejlesztési célok.

---

4

## Stratégiai tervek

Konkrét, célra irányuló akciótervek és stratégiák kidolgozása.

---

5

## Finanszírozás

Szükséges erőforrások és pénzügyi támogatás megszervezése.

---

6

## Végrehajtás & management

Hatékony projektmenedzsment és koordináció.

---

7

## Monitoring & értékelés

Folyamatos előrehaladás figyelése és értékelése.

---

8

## Visszacsatolás & adaptáció

Stratégia finomítása a tapasztalatok alapján.

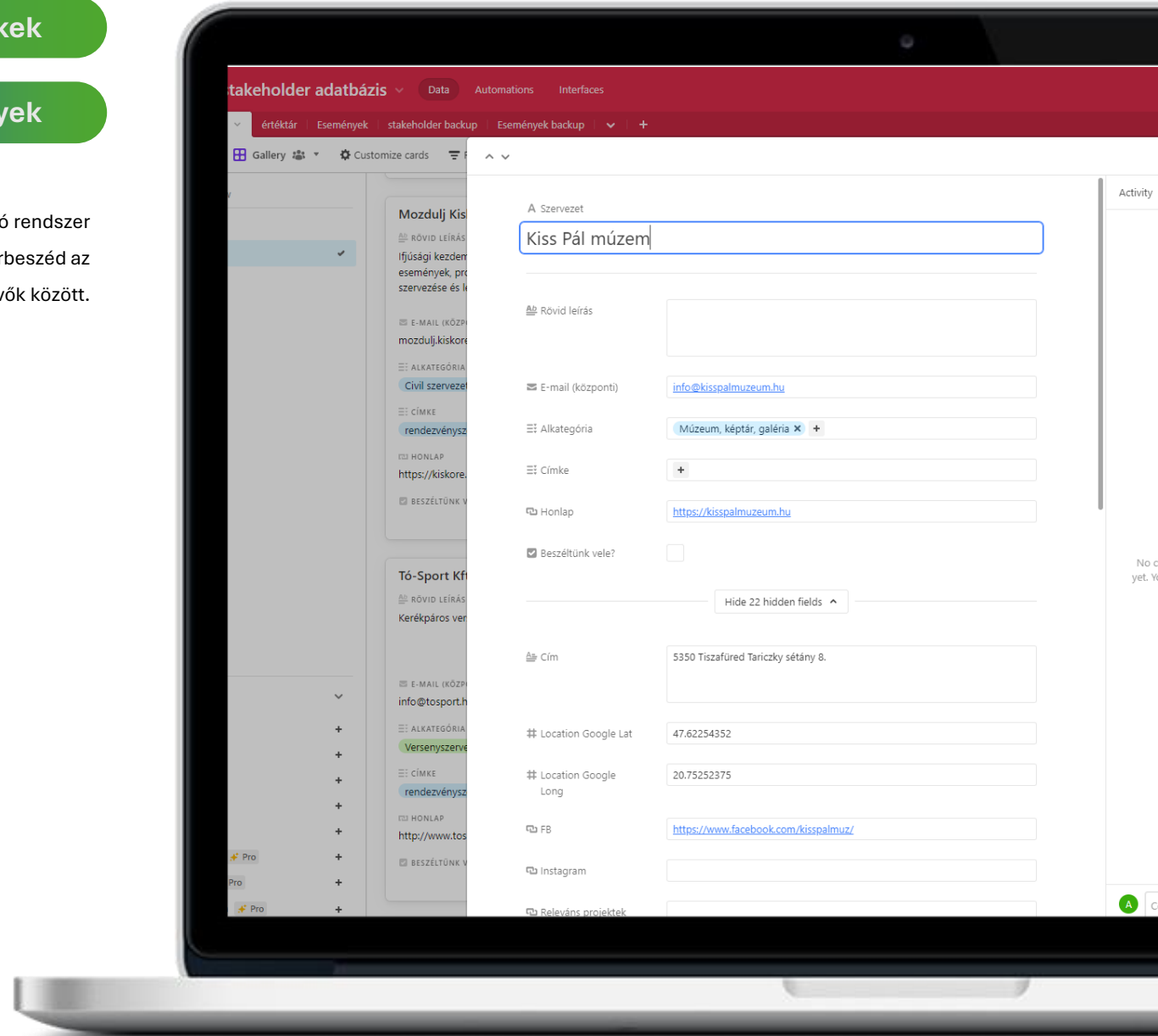
150+

Értékek

90+

Események

A felmérés célja, hogy egy hálózatos működés alapját szolgáló rendszer adattárháza alakuljon ki. Ezek alapján elindulhat egy párbeszéd az egymással kapcsolatban álló résztvevők között.





Átfogó

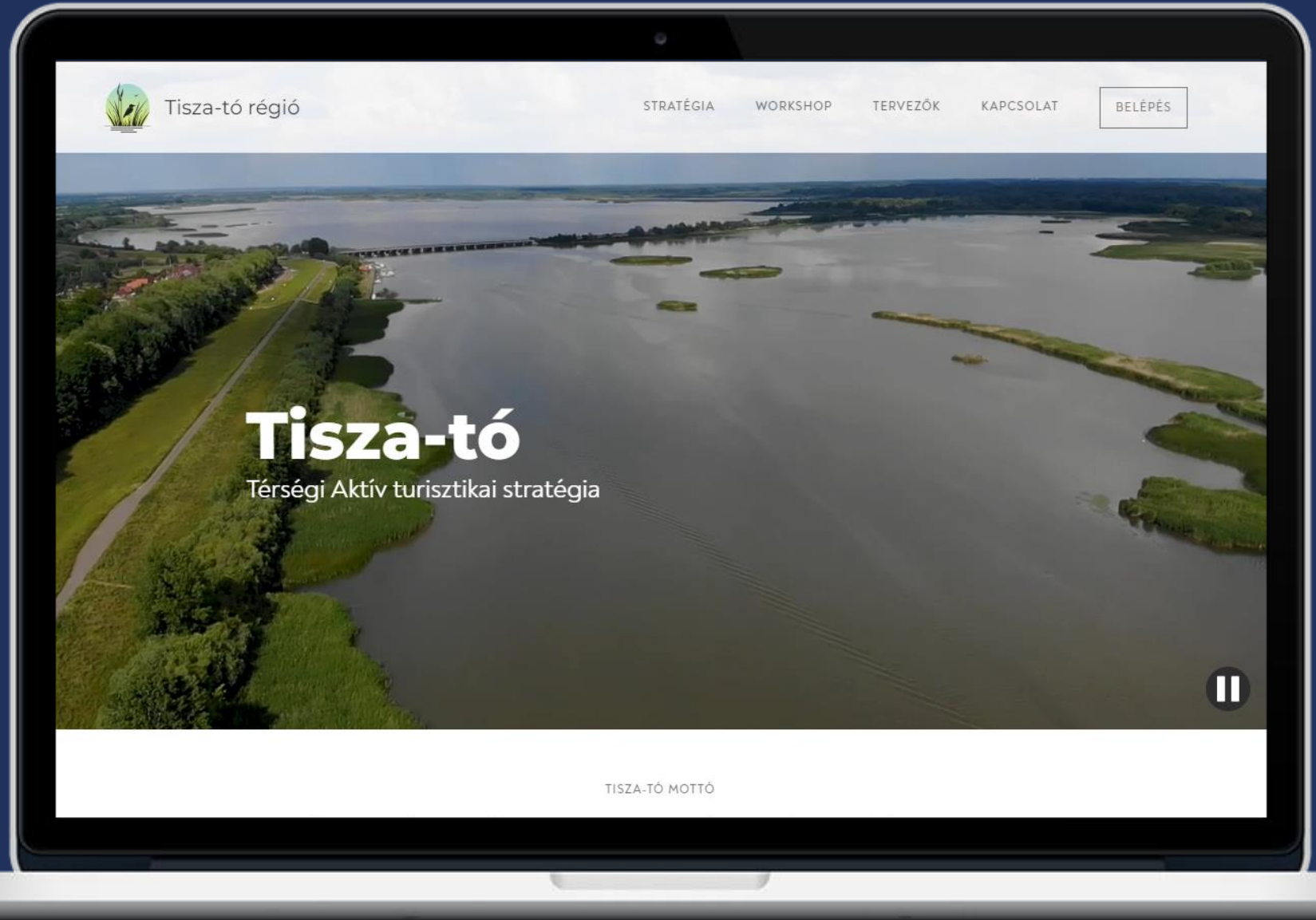
Hivatkozható

Átlátható

Használható

stratégia / tervezés

www.tiszatoregio.hu



Átfogó

Hivatkozható

Átlátható

Használható

stratégia / tervezés

# www.tiszatoregio.hu

TISZA-TÓ MOTTÓ

Az ember alkotta, a természet birtokba vette

01

## HELYZET- FELTÁRÁS

Jelenlegi állapot felmérése

02

## HELYZET- ÉRTÉKELÉS

Jelenlegi állapot  
értelmezése

03

## JÖVŐKÉP

Célok meghatározása

04

## CSELEKVÉSI TERV

Út a jövőkép felé

05

## PROJEKTEK

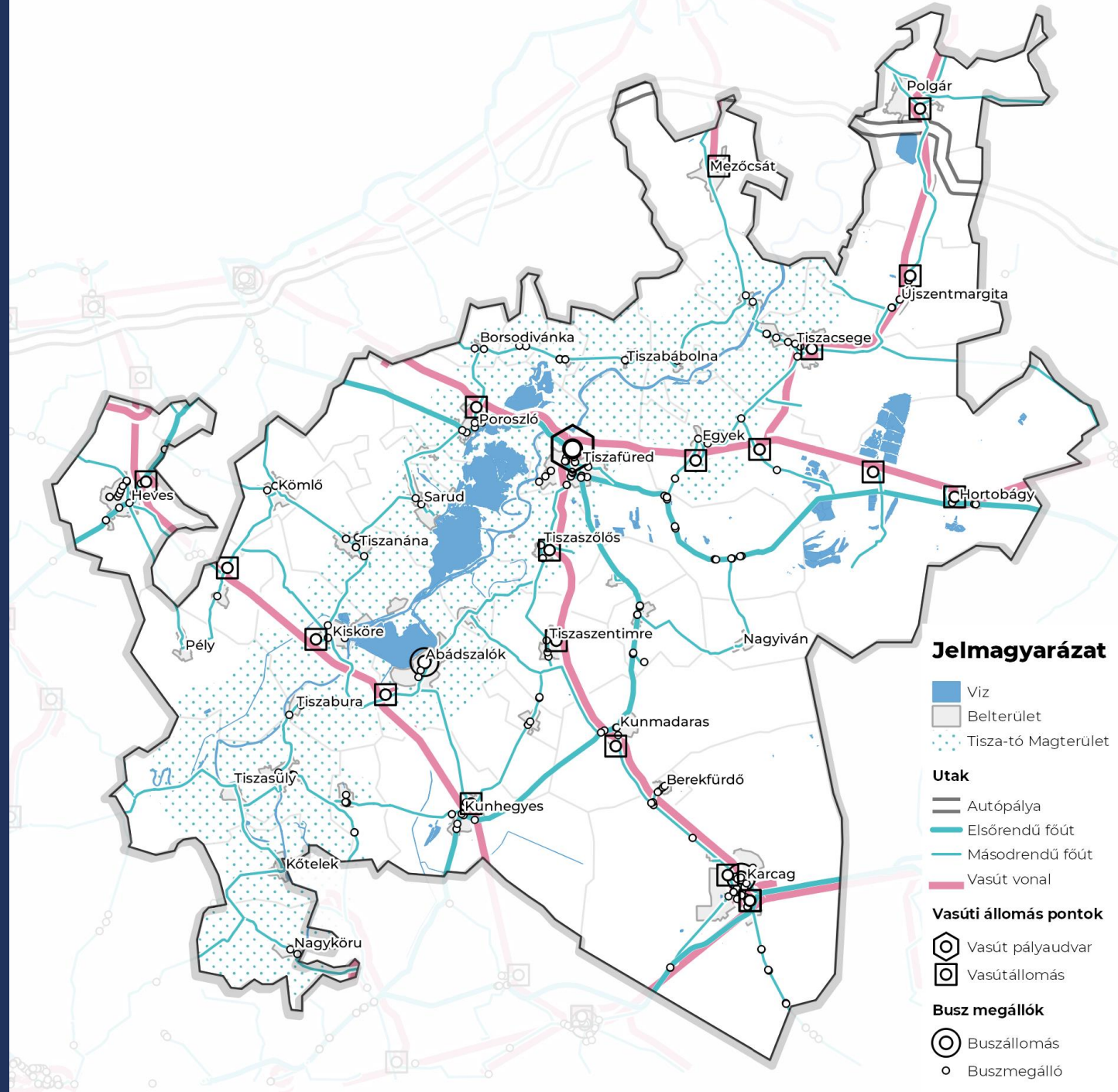
Lehetséges fejlesztések



"A legjobb játékosok azok, akik oda érkeznek, ahol a korong lesz. A második legjobb játékosok azok, akik megpróbálják eltalálni, hogy hol lesz a korong."

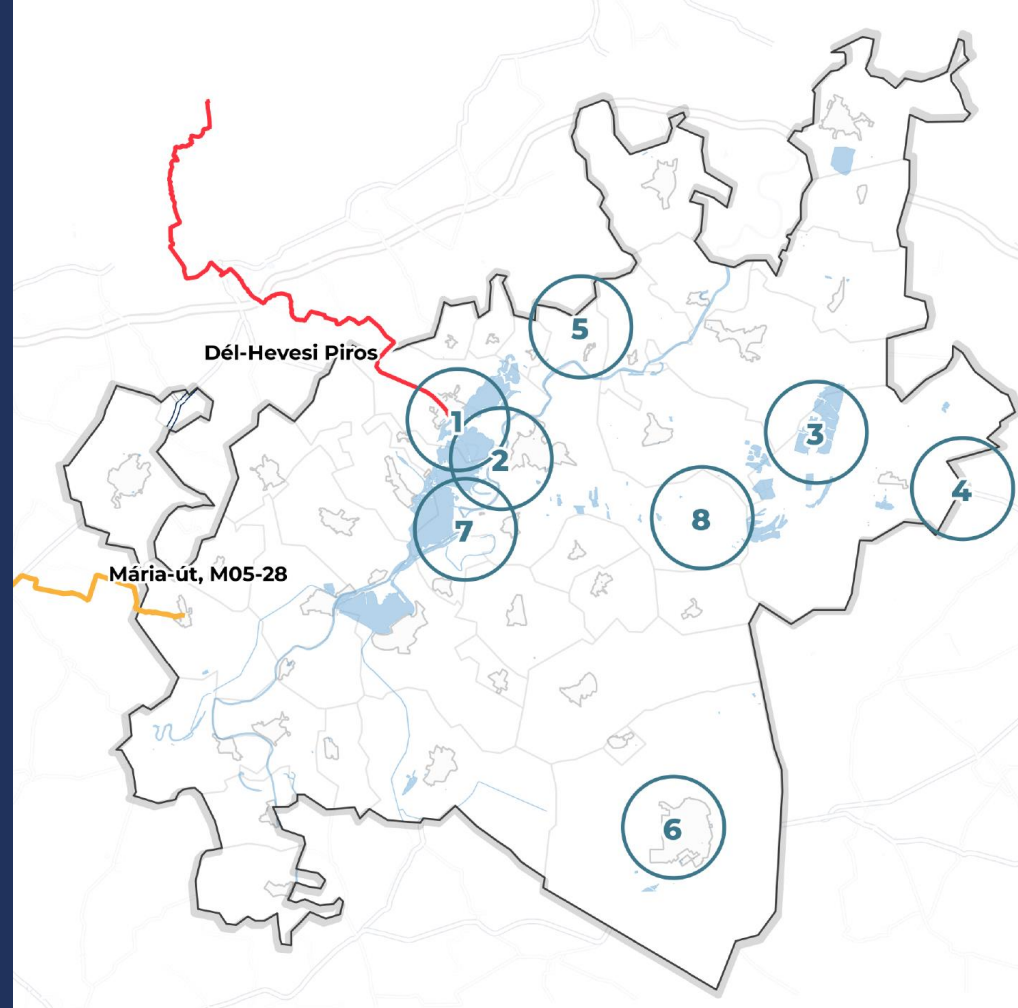
(Wayne Gretzky)

# Közlekedési hálózat elemzése

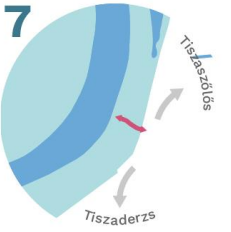




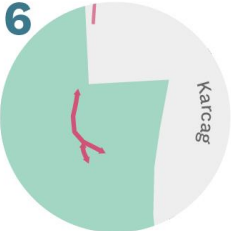
# Gyalogos természetjárás



Fekete-rét és Góris tanösvény  
6 km



Pallóút a Tiszáig  
0,2 km



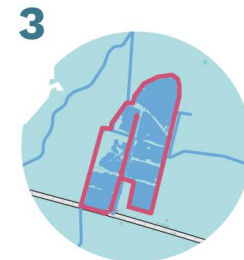
Karcagi Lombkoronasétány  
0,2 km



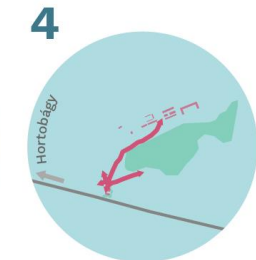
Tisza-tavi Vízisétány  
1,5 km



Tiszavirág Ártéri Sétaút és Örvényi Pákász Tanösvény  
2 km




Hortobágyi halastavi tanösvény  
5 km



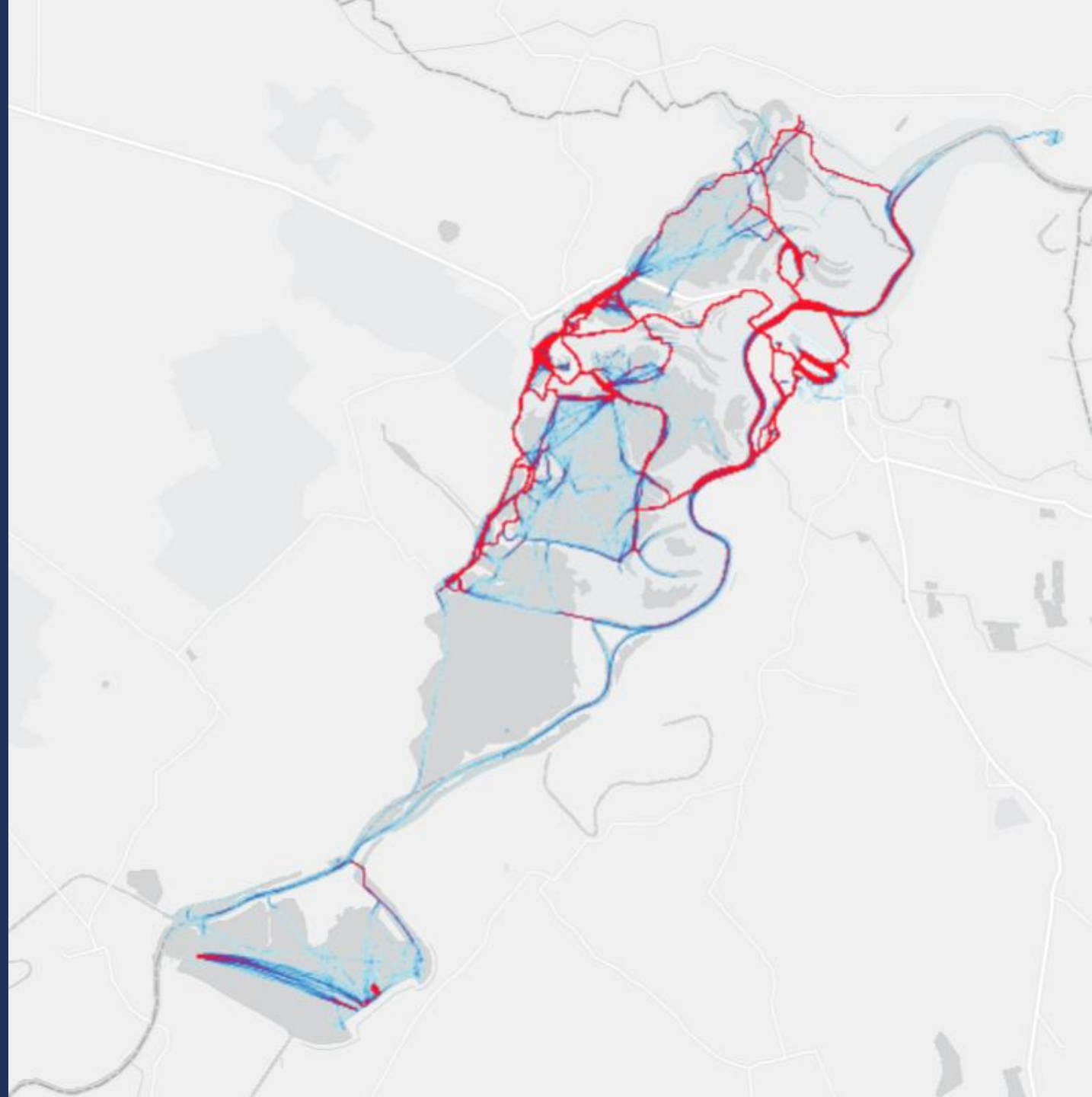
Szálkahalmi tanösvény  
1 km



Szalakóta- és Szélkilátó tanösvény  
17 km



## Vízi aktivitás





---

**"A győzelem nem  
arról szól, hogy  
nyersz, hanem arról,  
hogy hogyan  
nyersz."**

**(Serena Williams)**





# A KÖZLEGELŐK TRAGÉDIÁJA

Tehenek száma	Egy-egy tehén súlya	Kéttehenes gazdák teheneinek össz súlya	Második tehenet beengedő haszna	Tehenek össz súlya	Össz súly csökkenése
10	1000	0	-	10000	0
11	900	1800	800	9900	100
12	800	1600	600	9600	400
13	700	1400	400	9100	900
14	600	1200	200	8400	1600
15	500	1000	0	7500	2500
16	400	800	-200	6400	3600
17	300	600	-400	5100	4900
18	200	400	-600	3600	6400
19	100	200	-800	1900	8100
20	0	0	-1000	0	10000



# Területiség

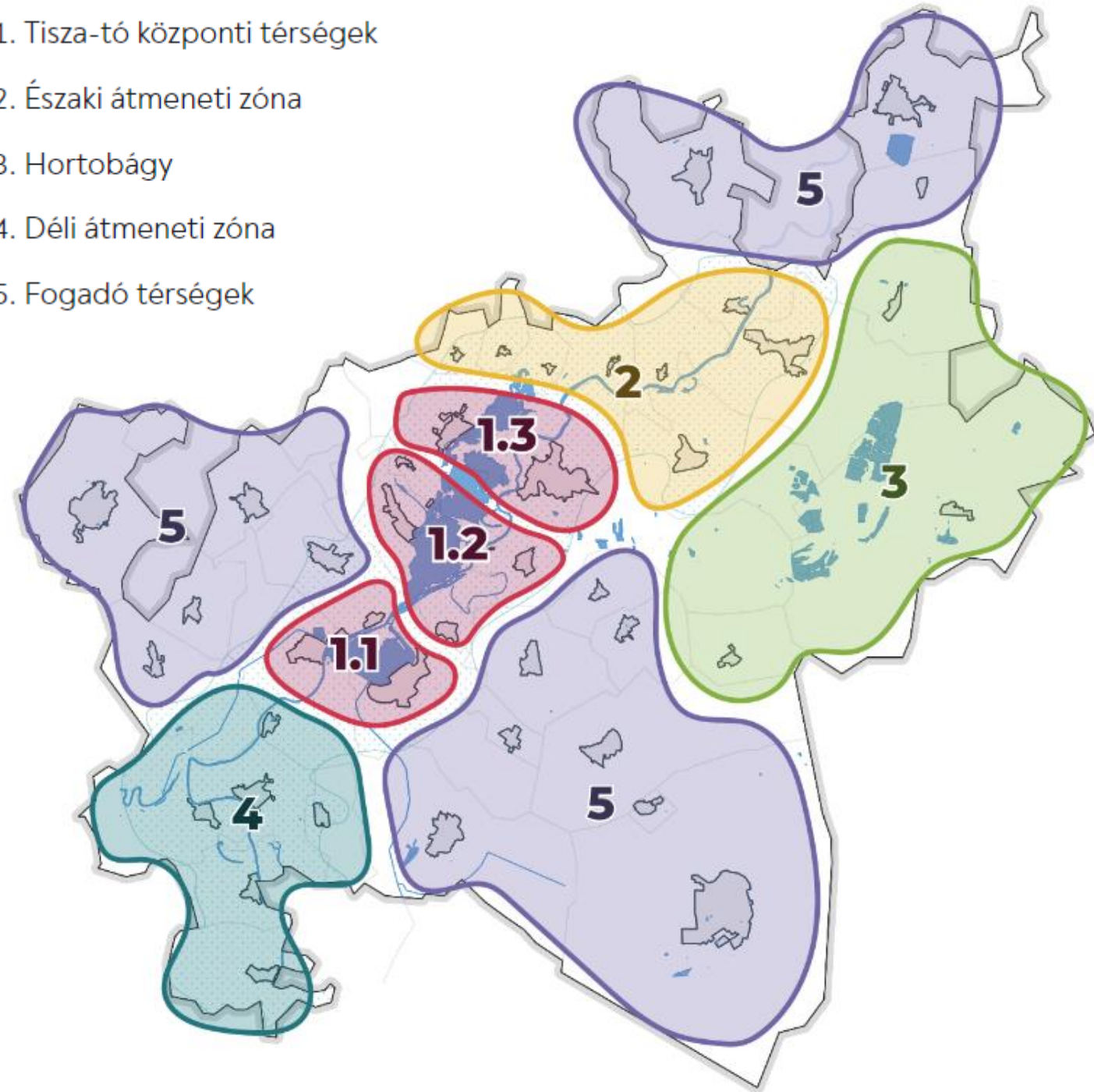
1. Tisza-tó központi térségek

2. Északi átmeneti zóna

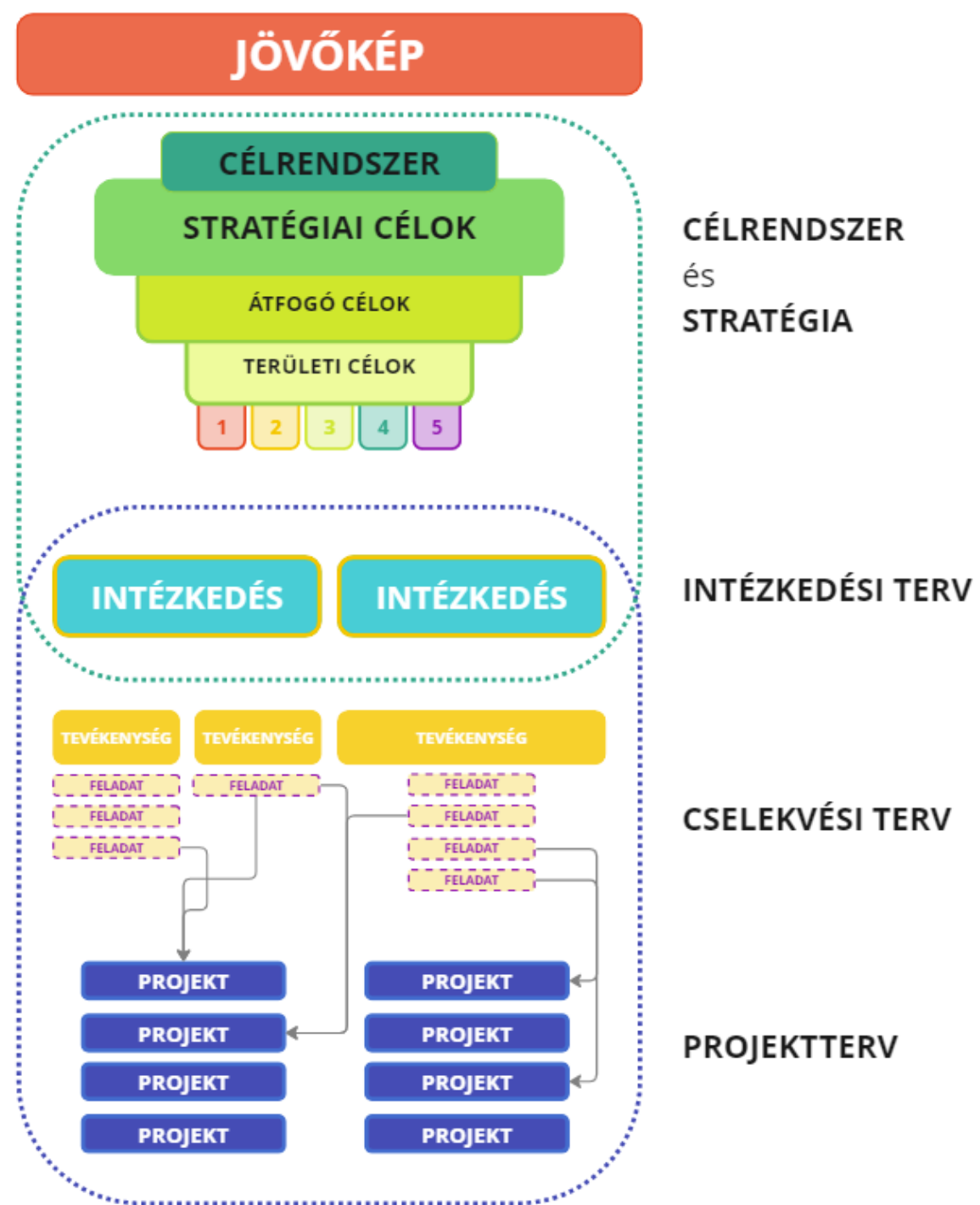
3. Hortobágy

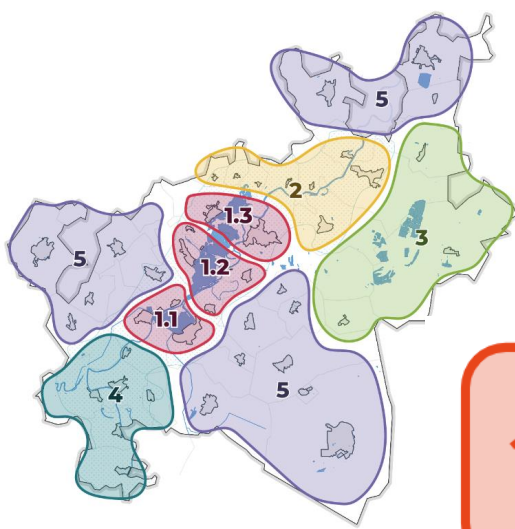
4. Déli átmeneti zóna

5. Fogadó térségek



# Folyamat, Egymásra épülés





1

- Szabályozás (építészet, vízhasználat, természet) kialakítása szükséges
- Egységes szolgáltató hálózat kiépítése kell, könnyű módváltás lehetőségét kell biztosítani
- Övezeti rendszer megalkotására van szükség
- Szolgáltatások minőségfejlesztése, rendezvények támogatása és szervezése szükséges

2

- Kapcsolat más aktív turisztikai desztinációkkal
- Mátrai kerékpárosok és tiszai vízitúrázók fogadása
- Több szolgáltatással és hangsúlyosabb marketinggel kell bekapcsolódnia

3

- Lovas turizmus, mint húzóágazat fejlesztése - lóháton bejárható térség
- Többnapos gyalogtúra lehetőségének és infrastruktúrájának fejlesztése
- Ökoturisztika, környezeti nevelés, környezeti megfigyelés helyszíneinek fejlesztése

4

- Települések vízparti kapcsolatának kiépítése
- Települések egymással való kapcsolatának erősítése
- Túratípus specifikus szolgáltatásfejlesztés (kerékpáros, vízi)

5

- Információs menedzsment
- Fürdőturizmus, mint húzóágazat, termálfürdők fejlesztése
- Attrakciók bővítése, vonzerő generálás, megérkezés, helymárka megjelenése

### Vonzerőfejlesztés

**V1:** Látogatóközpontok, információs pontok fejlesztése

**V2:** Helyi értékek, hagyományok, Épített értékek bemutatása, aktív turizmusba való bekapcsolása

**V3:** Természeti értékek bemutatásának fejlesztése, natúrparkok, arborétumok fejlesztése, kialakítása

**V4:** Aktív turisztikai túraútvonalak kezdő és végpontjainak, valamint állomásainak fejlesztése

**V5:** Környezeti nevelés erősítése, ehhez kapcsolódóan bemutatóhelyek és szervezett ifjúsági programok támogatása

**V6:** Strandok fejlesztése aktív és ökoturisztikai szemléletben

**V7:** Vízen megközelíthető attrakciók kiépítése, fejlesztése

### Infrastuktúra fejlesztés

**I1:** Meglévő kerékpárutak fejlesztése

**I2:** Új kerékpáros útvonalak fejlesztése

**I3:** Gyalogos útvonalak, tanösvények fejlesztése

**I4:** Lovas útvonalakhoz kapcsolódó infrastruktúra kialakítása

**I5:** Vízi útvonalakhoz tartozó infrastruktúra fejlesztése, pihenőhelyek sűrítése

### Szolgáltatás fejlesztés

**SZ1:** Aktív turisztikai szálláshelyek fejlesztése

**SZ2:** Szolgáltatók egységes rendszerbe, hálózatba szervezése (egymás közötti együttműködés, és látogatók felé is egységes arculat)

**SZ3:** Közösségi és látogató közlekedési módok versenyképessé és elérhetővé tétele

**SZ4:** Vendéglátás aktív turisztikai hálózatba történő szerves bekapcsolása

**SZ5:** Vészhelyzet esetén elérhető szolgáltatás-hálózat kiépítése.

### Marketing, promóció, információ

**M1:** Egységes térségi helymárka kialakítása

**M2:** Egységes online arculat, jelenlét és kommunikáció

**M3:** Egységes online és offline információs rendszer kialakítása a teljes térségre

**M4:** Helyi értékek, hagyományok aktív turisztikai kapcsolatának erősítése

**M5:** Országos és nemzetközi szintű promóciók támogatása

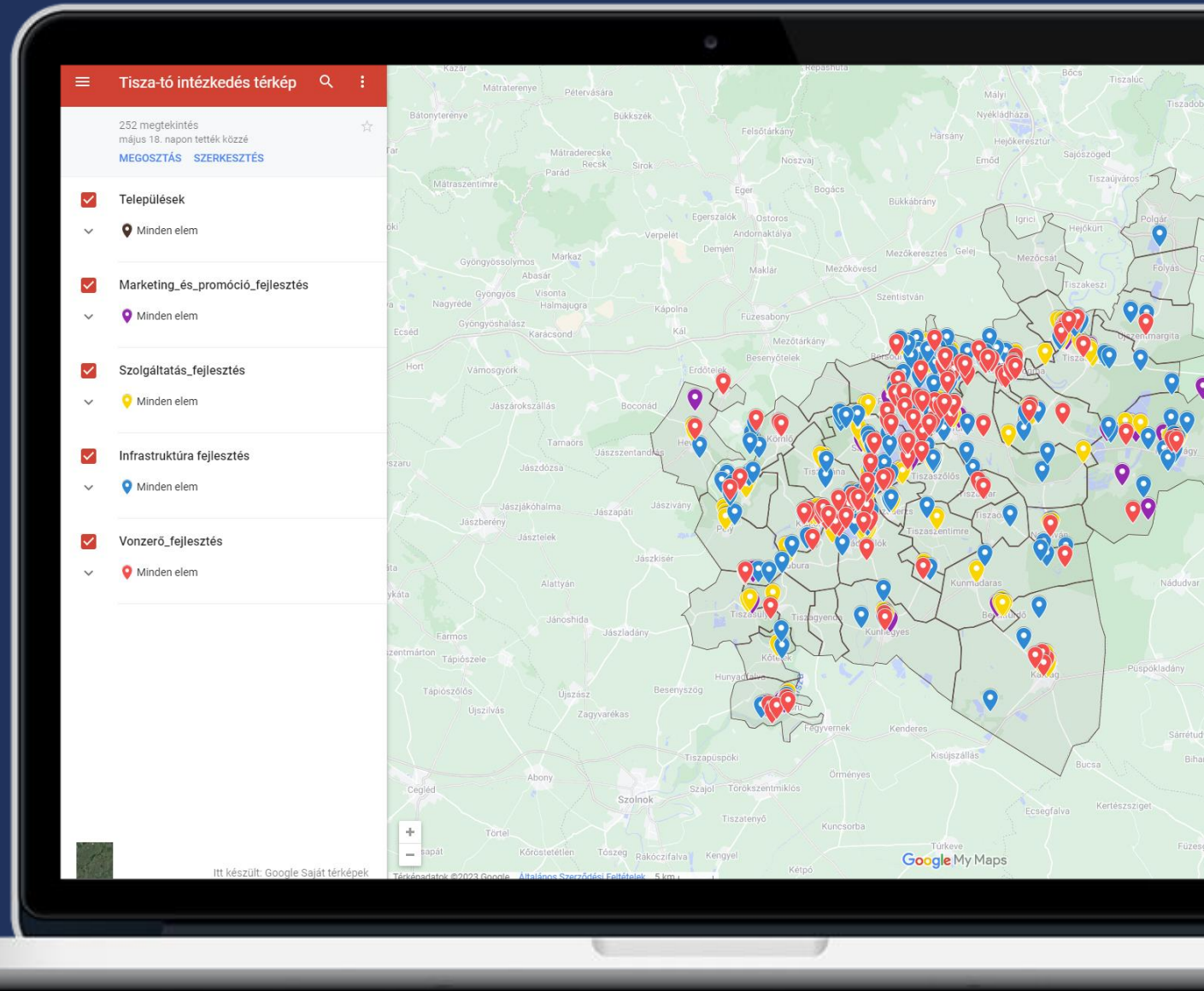
### Koordináció és menedzsment

**KM1:** Térség aktív turizmusának menedzselésére alkalmas szervezet létrehozása és működtetése

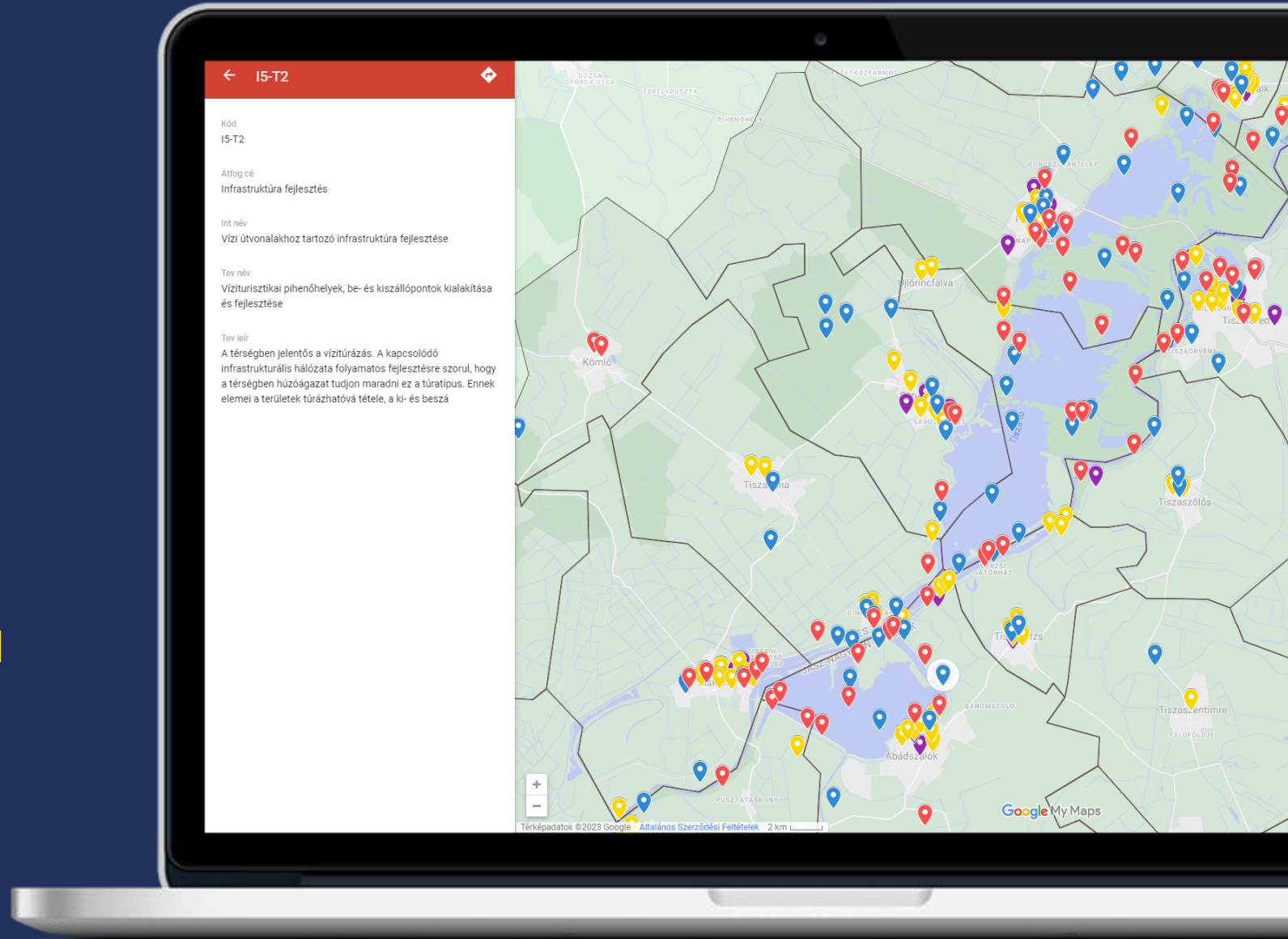
**KM2:** Kapcsolódó humán infrastruktúra fejlesztés támogatása és ösztönzése

**KM3:** Monitoring rendszer működéséhez szükséges feltételeinek kidolgozása és biztosítása; monitoring rendszer üzemeltetése.

# Térségi szintű tervezés



# Helyi szintű tervezés





# A Félelem



# A ,FIÓK'





**A terv nem azért kell,  
hogy pontosan  
megvalósuljon, hanem  
azért, hogy legyen. A  
tervek valamennyire  
önmegvalósító  
jóslatként viselkednek  
akkor is, ha a fejlesztés  
során már sohasem  
nézünk beléjük.**

**(Méri László)**

# Köszönöm a figyelmet!

Szűcs András  
empersend.studio

[www.empersend.hu](http://www.empersend.hu)  
**+36.30.530.32.74**  
studio@empersend.hu